



РЕПУБЛИКА БЪЛГАРИЯ

Министерство на околната среда и водите

Регионална инспекция по околната среда и водите - Бургас


ИИЖО. П. Станболчев  
Г-жа Ш. Мелазкова  
ИИЖО. Ст. Неужков

Копие за мен

22.07.2019

Изх. № БРЗТЗЗ-389 (5) 12. 07. 2019  
гр. Бургас

ДО Г-Н НИКОЛА ТУПАРЕВ  
УПРАВИТЕЛ НА „ОЛД СКУЛ“ ООД  
УЛ. „КОЛОМАН“ № 1  
ГР. СОФИЯ



КОПИЕ:  
ДИРЕКЦИЯ НСЗП, МОСВ  
ОБЩИНА ЦАРЕВО  
ТП „ДГС – ЦАРЕВО“  
ДПП „СТРАНДЖА“

ОТНОСНО: Заснемане на телевизионно състезание „Игри на волята“

УВАЖАЕМИ Г-Н ТУПАРЕВ,


С внесено от Вас писмо, заявявате намерението си да проведете снимки в периода от 15.07.2019г до 15.07.2019г. на „Попски плаж“, землище на гр. Царево, плаж „Листи“, землище на с. Синеморец, плаж „Устие на река Велека“, землище на с. Синеморец и плаж „Айроди“, землище на гр. Ахтопол, всички в Община Царево, област Бургас.

„Попски плаж“ не попада в границите на защитени територии по смисъла на Закона за защитените територии /ЗЗТ/ и защитени зони по смисъла на Закона за биологичното разнообразие /ЗБР/ (НАТУРА 2000).


Плаж „Листи“ попада на територията на природен парк /ПП/ „Странджа“, защитена местност /ЗМ/ „Силистар“, както и в защитени зони от екологичната мрежа НАТУРА 2000 – BG 002040 „Странджа“ за опазване на дивите птици и BG 0001007 „Странджа“ за опазване на природните местообитания и на дивата флора и фауна.

Плаж „Устие на река Велека“ и плаж „Айроди“ попадат на територията на ПП „Странджа“, ЗМ „Устие на река Велека“, както и в защитени зони от екологичната мрежа НАТУРА 2000 – BG 002040 „Странджа“ за опазване на дивите птици и BG 0001007 „Странджа“ за опазване на природните местообитания и на дивата флора и фауна.

Заявената дейност, включва поставяне на преместваеми обекти и съоръжения на морските плажове: тоалетни, душеве, спасителни постове, снимачна техника, агрегат, тенти и обособяване на зони за провеждане на състезателни игри съгласно предоставени



гр. Бургас, к-с Лазур, ул. „Перушица“ 67, ет. 3, п.к. 388  
Тел: (+359) 56 813205, Факс: (+359) 56 813 200  
e-mail: [riosvbs@unacs.bg](mailto:riosvbs@unacs.bg)  
[www.riosvbs.com](http://www.riosvbs.com)



схеми за всеки плаж. При проверка на местоположението на обектите и съоръженията се установи, че не засягат пясъчни дюни.

Достъпът на екипа и телевизионната техника до локациите за провеждане на състезанието ще се осъществи по съществуващи пътища, за което с писмо с изх. № СГ-00-42/12.07.2019г. ТП „ДГС Царево“ дава съгласие.

Въз основа на гореизложеното заявената дейност е допустима съгласно закона за защитените територии и режимите на ЗМ „Силистар“, ЗМ „Устие на река Велека“ и ПП „Странджа“, определени със заповедите за обявяване.


Във връзка с горното, на основание на § 7 от Преходни и заключителни разпоредби на закона за защитените територии, РИОСВ – Бургас съгласува заснемане на телевизионно състезание „Игри на волята“ в ЗМ „Силистар“, ЗМ „Устие на река Велека“ и ПП „Странджа“ при спазване на следните условия:

1. За достъп да се използват само съществуващи горски и полски пътища;
2. Да не се извършва сеч на дървета за палене на огън и изграждане на съоръжения;
3. При необходимост от палене на огън, да се използва само определеното за целта мястото съгласно констативен протокол от проведена комисия, назначена със заповед № РД-100/10.07.2019г. на директора на РИОСВ – Бургас и при спазване на условията в него;
4. След приключване да се почисти територията.
5. При провеждане на дейностите да се опазват пясъчните дюни и биологичното разнообразие.

За всички настъпили промени в дейностите и/или обстоятелствата при които е издадено настоящето писмо, следва своевременно да уведомите РИОСВ Бургас.

Приложение: протокол от комисия за определяне на място за палене на огън

ИНЖ. ТОНКА АТАНАСОВА  
Директор на РИОСВ Бургас



гр. Бургас, к-с Лазур, ул. „Перушица“ 67, ет. 3, п.к. 388  
Тел: (+359) 56 813205, Факс: (+359) 56 813 200  
e-mail: [riosvbs@unacs.bg](mailto:riosvbs@unacs.bg)  
[www.riosvbs.com](http://www.riosvbs.com)

